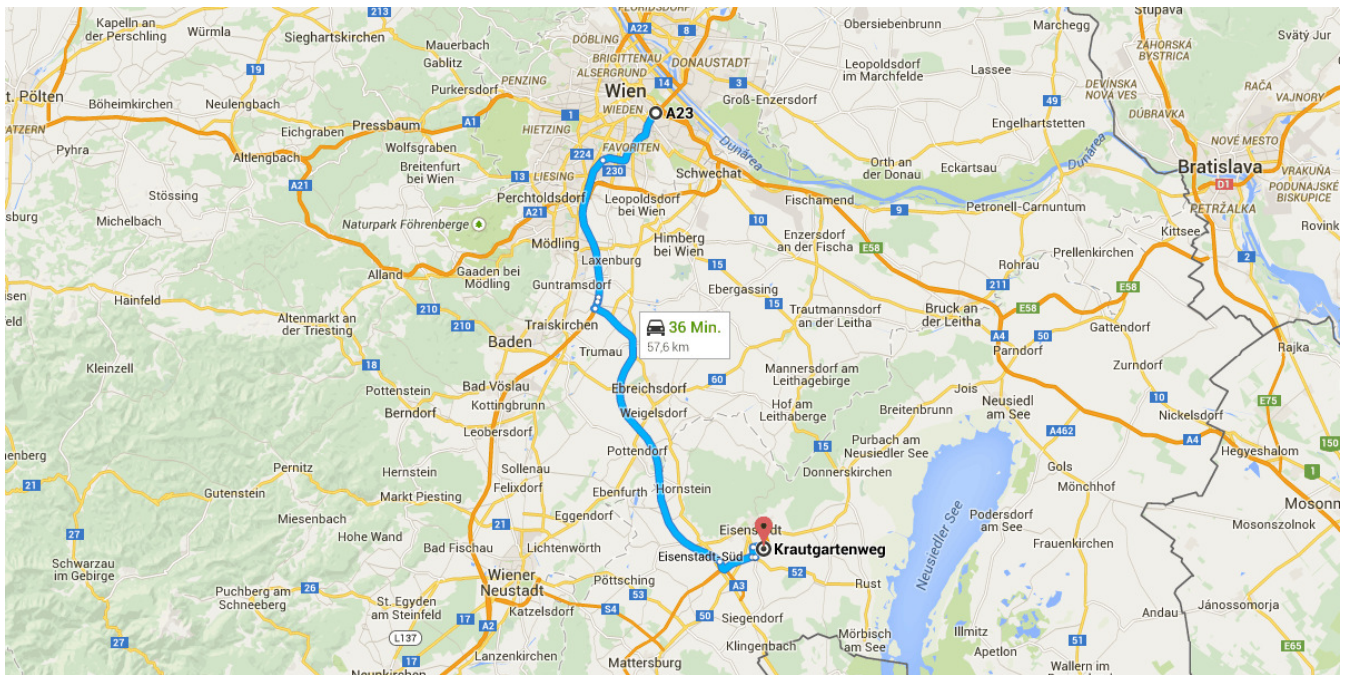




Mit dem Auto 57,6 km, 36 Min.

Route von A23 nach Krautgartenweg

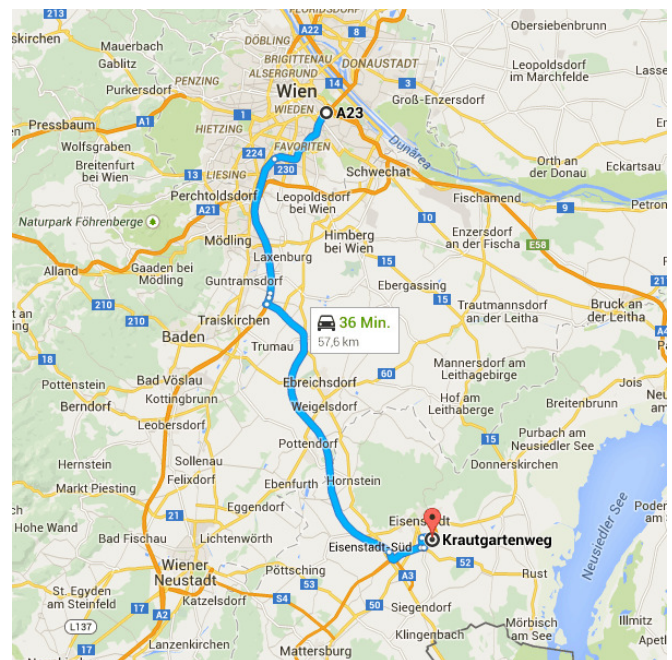


○ A23
Wien

A23, A2 und A3 bis Ruster Str./B52 in Eisenstadt nehmen, auf S31 Ausfahrt Eisenstadt-Süd nehmen

55,4 km / 32 Min.

- ↑ 1. Auf A23 nach Südwesten starten
⚠ Gebührenpflichtige Straße
7,6 km
- ↑ 2. Weiter auf A2
⚠ Gebührenpflichtige Straße
13,3 km
- ↗ 3. Am Autobahnkreuz **Knoten Guntramsdorf** rechts halten und den Schildern **A3** in Richtung **Ungarn/Eisenstadt** folgen
350 m
- ↖ 4. Links halten und weiter Richtung **A3**
750 m
- ↑ 5. An der Gabelung **rechts** halten, Beschilderung in Richtung **A3/Ungarn /Eisenstadt/Neusiedler See** folgen
350 m
- ↑ 6. Weiter auf A3
⚠ Gebührenpflichtige Straße
28,9 km



- 7. Am Autobahnkreuz **Knoten Eisenstadt** **rechts** halten und den Schildern **S31** in Richtung **Eisenstadt/Neusiedler See** folgen
⚠ Teilweise gebührenpflichtige Straße

 3,8 km
- 8. Bei Ausfahrt **Eisenstadt-Süd** auf **B52** in Richtung **Eisenstadt-Süd/Rust** fahren

 350 m

Ruster Str./B52 folgen, **Industriestraße** bis **Krautgartenweg** nehmen

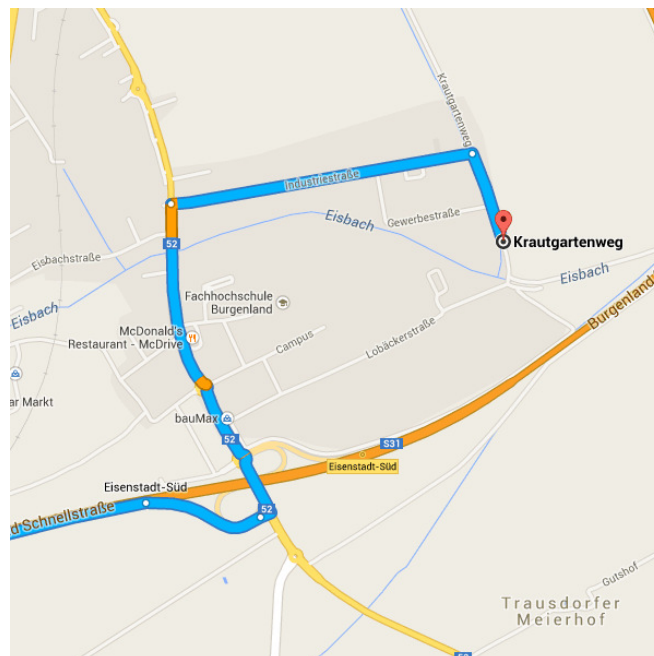
 2,2 km / 4 Min.

- 9. **Links** abbiegen auf **Ruster Str./B52**
i 2 Kreisverkehre passieren

 1,0 km
- 10. **Rechts** abbiegen auf **Industriestraße**

 900 m
- 11. **Rechts** abbiegen auf **Krautgartenweg**

 280 m



📍 Krautgartenweg

7000 Eisenstadt

Die Route dient nur zu Planungszwecken. Es ist möglich, dass die Verkehrsverhältnisse aufgrund von Baustellen, Verkehr, Wetter oder anderen Ereignissen von den in der Karte dargestellten Suchergebnissen abweichen können. Sie sollten daher Ihre Route entsprechend planen. Sie müssen alle Zeichen oder Hinweise bezüglich Ihrer Route beachten.